

МОЙ КРАЙ РОДНОЙ - БАШКОРТОСТАН



Административно-территориальное деление Башкортостана — деление Республики Башкортостан на территориальные единицы, в соответствии с которым строится и функционирует система органов государственной власти

Законом № 178-з
(статья 5) установлено, что:

- Статус и наименования административно-территориальных единиц, непосредственно входящих в состав территории Республики Башкортостан, устанавливаются Конституцией Республики Башкортостан.
- Территория районов непосредственно подразделяется на территории сельсоветов, поссоветов и городов районного значения.
- Города республиканского значения могут иметь в составе своей территории районы в городе (городские районы).

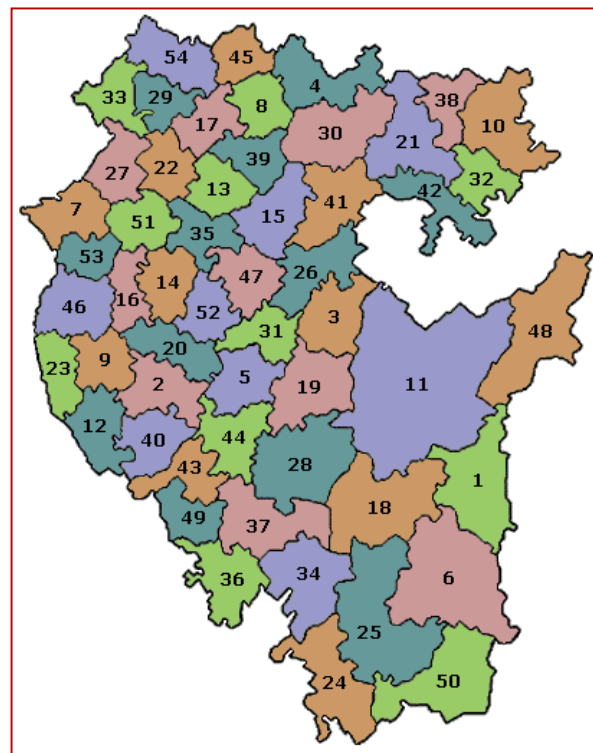


Административно-территориальное деление (по состоянию на 2022 год):

- **Районов** — 54 (районов — 42; составных административно-территориальных единиц, приравненных по статусу к районам, — 12),
- **Городов** — 21, 8 городов республиканского значения, - город Межгорье, а также 12 городов районного значения.
- **Внутригородских районов г. Уфы** — 7,
- **Поселков городского типа** — 3 (Приютово, Чишмы, а также с 2014 года Дюртюли)
- **Сельских населенных пунктов** — 4532 (включая населенные пункты без населения),
- **Сельсоветов** — 828.

Территориальное устройство муниципальных образований (по состоянию на 2022 год):

- Муниципальных районов — 54
- Городских округов — 9
- Городских поселений — 14
- Сельских поселений — 818



ГОСУДАРСТВЕННАЯ СИМВОЛИКА РЕСПУБЛИКИ БАШКОРТОСТАН

Флаг

Синий цвет означает ясность, добродетель и чистоту помыслов народов Республики Башкортостан; белый — миролюбие, открытость, готовность к взаимному сотрудничеству народов Республики Башкортостан; зелёный — свободу, вечность жизни.

Цветок курая — символ дружбы, семь его лепестков, расположенных в центре белой полосы, символизируют семь родов, положивших начало единению народов, проживающих на территории Республики Башкортостан.



Герб

Герб Республики Башкортостан представляет собой изображение памятника Салавату Юлаеву на фоне восходящего Солнца и его лучей, вписанное в круг, обрамленный национальным орнаментом. Ниже изображено соцветие курая, символ мужества народов. Лента, окрашенная в цвета государственного флага Республики Башкортостан, с надписью по белому полю: «Башкортостан». В цветовом изображении герба памятник Салавату Юлаеву и орнамент — золотистого, цветок курая — зелёного, восходящее солнце — светло-золотистого, лучи солнца — жёлтого, фон между памятником и орнаментом — белого, внутренняя и наружные окружности — темно-золотистого цветов.

Автор герба - Фазлетдин Фаррахович Ислахов.



Гимн

Башкортостан, Отчизна дорогая,
Ты для нас священная земля.
С Урала солнце восходит, озаряя
Наши горы, реки и поля.

Славься, наш Башкортостан!
Судьбой народу ты для счастья дан!
С Россией мы едины — и всегда
Процветай, Башкортостан!

Башкортостан — ты наша честь и слава,
Доброй волей, дружбой ты силен.
И стяг твой реет гордо, величаво -
Он свободой, братством открытен.

Республика, сияй звездой прекрасной,
Ты ликуй в свершеньях и трудах!
Родной очаг пусть никогда не гаснет,
Пусть ведут нас песни сквозь года

Слова (на башкирском) — Равиль Бикбаев,
Рашит Шакур

Слова (перевод на русский) — Фарит
Идрисов, Светлана Чураева
Музыка — Фарит Идрисов



11 октября 1990 года - принятие Декларации о государственном суверенитете Республики Башкортостан



Суверенитет — это
независимость государства
во внешних делах и
верховенство государственн
ой власти во внутренних
делах

Название республики происходит от этнонима башкир - башкорт (*башкорт*) и суффикса -стан (персидского «ستان» — страна»).

Первое упоминание местности в форме Башгурд приурочено к VIII веку.

В X—XIII веках западная часть башкир входила в состав Волжской Булгарии.



Волжская Булгария



В XVI—XVII веках в русских источниках территория проживания башкир обозначалась как Уфимский уезд или Башкирия.

В русских летописях первое упоминание о Башкирской земле относится к 1469 году.



К 1557 году на основе соглашения состоялось присоединение Башкортостана к России.

Уфимский кремль — не сохранившееся до наших дней располагавшееся на месте нынешнего Монумента Дружбы.



Год постройки-1574 год, сгорел в 1759г.

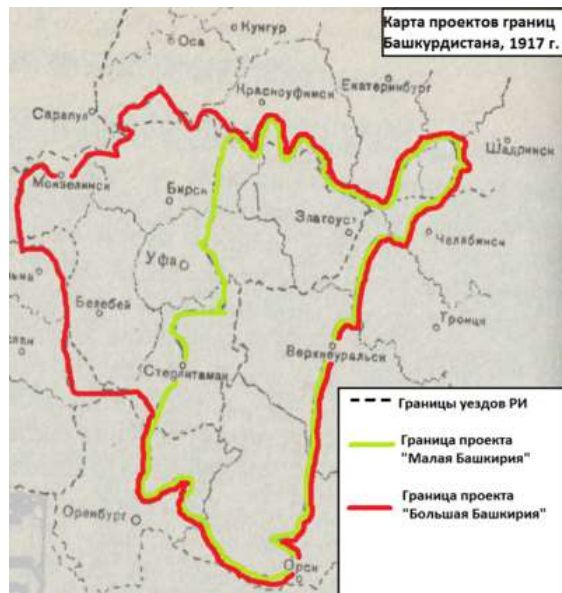
Крестьянская война 1773-1775 годов — восстание крестьян и народов Урала и Поволжья, возглавил Емельян Пугачёв.

В Башкирии восстанием руководил Салават Юлаев.



В 1774 году Уфимская провинция отошла в состав созданной Оренбургской губернии.

В 1865 году образована Уфимская губерния



После революций 1917 года прошли Всебашкирские курултай (съезды).

15 ноября 1917 года принято решение создания территориально-национальной автономии Башкурдистан – это территории башкирского населения Оренбургской, Пермской, Самарской, Уфимской губерний.

20 марта 1919 года в Москве было подписано соглашение об образовании **БАССР - Башкирская Автономная Советская Социалистическая Республика** - первая национальная автономия в России.



11 октября 1990 года Верховным Советом республики была провозглашена Декларация о государственном суверенитете, было дано нынешнее название Республика Башкортостан.



24 декабря 1993 года была принята **Конституция Республики Башкортостан**, утвердившая пост Президента Республики.



Муртаза́ Губайду́ллович Рахи́мов
первый Президент Республики
Башкортостан
(12 декабря 1993 - 15 июля 2010 года)



Рустэм Заки́евич Хаи́мов
второй Президент Республики
Башкортостан
с 19 июля 2010 года



РАДИЙ ФАРИТОВИЧ
ХАБИРОВ

Высшим должностным лицом республики является Глава Республики Башкортостан.

Высший законодательный и представительный орган – Государственное Собрание – Курултай Республики Башкортостан.

Высший орган исполнительной власти – Правительство Республики Башкортостан, возглавляемое Главой Республики Башкортостан.

ЗДАНИЕ
КУРУЛТАЯ
РЕСПУБЛИКИ
БАШКОРТОСТАН



Республика Башкортостан



Республика Башкортостан входит в состав Приволжского федерального округа, расположена на Южном Урале, на стыке Европы и Азии.

Граничит:

на севере – с Пермским краем и Свердловской областью,
на востоке – с Челябинской областью,
на юго-востоке, юге и юго-западе – с Оренбургской областью,
на западе – с Республикой Татарстан,
на северо-западе – с Удмуртской Республикой.

Площадь – 142,9 тыс. кв. км (0,8% территории Российской Федерации).

Население – 4,06 млн. человек (2,8% населения Российской Федерации).

Столица – город Уфа (1022,6 тыс. человек).

Республика Башкортостан поделена на 54 муниципальных района.

На территории Башкортостана находится 21 город.

Республика Башкортостан



Развитию республики способствует само географическое положение. Здесь находятся важнейшие железные дороги, трубопроводы и автомобильные магистрали, связывающие Европейскую часть РФ с УБашкортостана прямой выход по железной дороге на Казахстан, Узбекистан, Низовье Волги, Туркмению.

Река Белая - составная часть единой глубоководной системы России, обеспечивает доступ РБ к портам Каспийского, Балтийского, Черноморского и Азовского бассейнов.

Важнейшая черта географического положения Башкортостана состоит в том, что он находится на стыке не только 2-х частей света, но и на стыке 2-х экономических районов (Поволжского и Уральского) и соединяет их.

Исторически Башкортостан имеет более тесные связи с прилегающими Уральскими областями. Соседство Башкортостана с высокоразвитыми регионами Урала и Поволжья является одним из выгодных факторов его географического положения.



3500 месторождений
минерального сырья

250 месторождений
нефти

ПОЛЕЗНЫЕ ИСКОПАЕМЫЕ

Более 60 видов



Более **300** млрд м³
природного газа



100 млн. тонн железной
руды (более **20** месторождений)



Более **50** месторождений
цинка, золота



0,5 млрд. тонн угля
(около **10** месторождений)



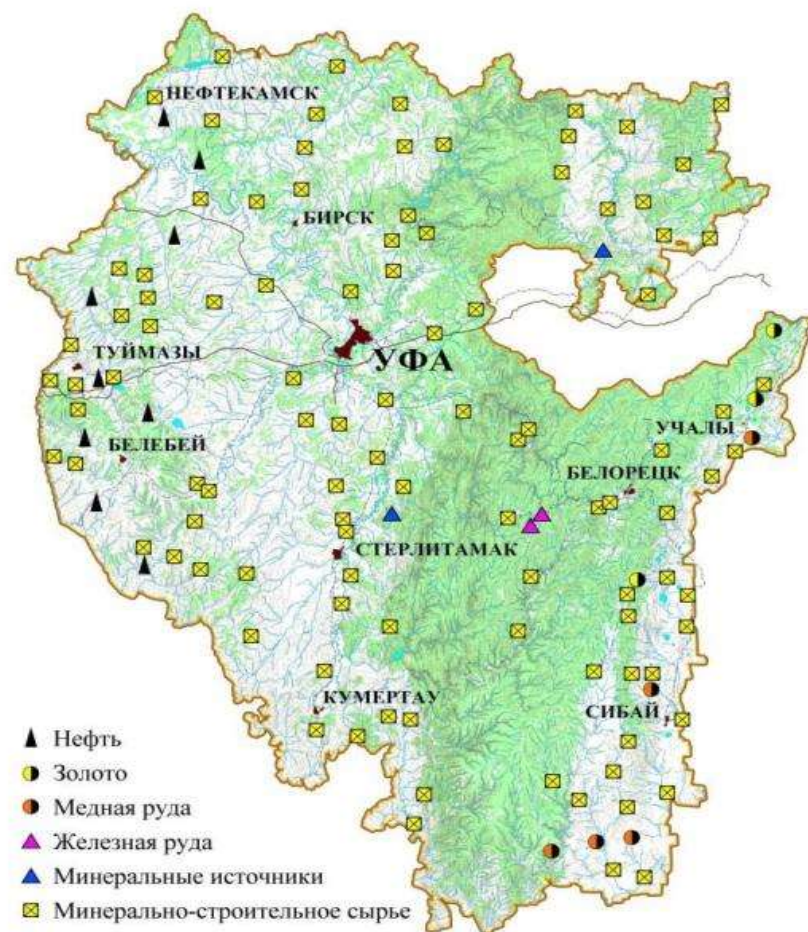
15 месторождений
меди



3 месторождения
каменной соли

Природные ресурсы Башкортостана

*«Богатство России,
Щедрость Башкортостана»*



«Башкортостан — регион производственных
свершений»

БАШКОРТОСТАН ПРОМЫШЛЕННЫЙ

БАШКОРТОСТАН АГРАРНЫЙ

7 млн. га

общая площадь
сельскохозяйственных земель

1-е место

- ✓ поголовье крупного рогатого скота
- ✓ производство мяса говядины
- ✓ производство кумыса
- ✓ производство меда

2-е место

- ✓ Производство овощей закрытого грунта

3-е место

- ✓ Производство молока

5-е место

- ✓ Производство картофеля

Население Башкортостана

По данным Башстата, к 1 января 2024 года в Башкирии зарегистрировано **4 065 659** жителей.

Башкортостан – многонациональный край, где проживают представители более ста народностей.



Городское

2 461,5 тыс. человек
(60,4%)

Сельское

1 610, 6 тыс. человек
(39,6%)

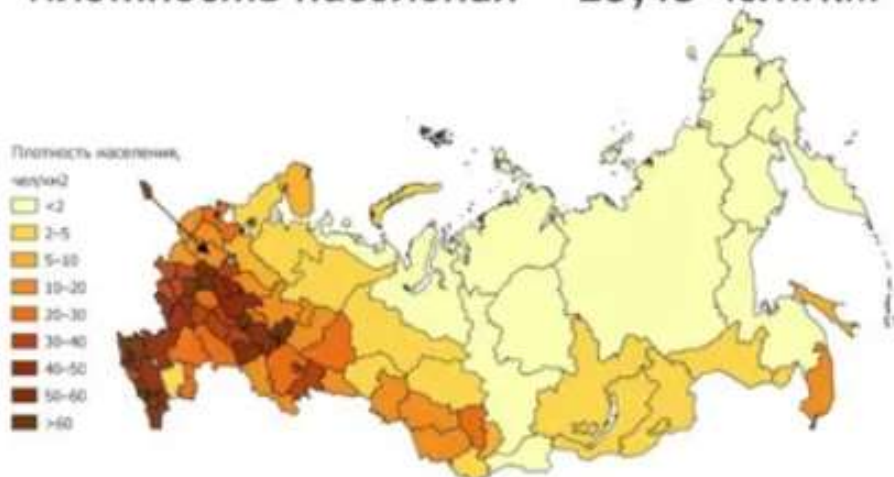
Русские – 36,05%
Башкиры – 29,49%
Татары – 25,39%
Чуваши – 2,7%
Марийцы - 2,61%

Трудовой потенциал

Численность
экономически
активного
населения
составляет 2,019
млн. человек
(49,7% от общей
численности
населения
Башкортостана).

Плотность

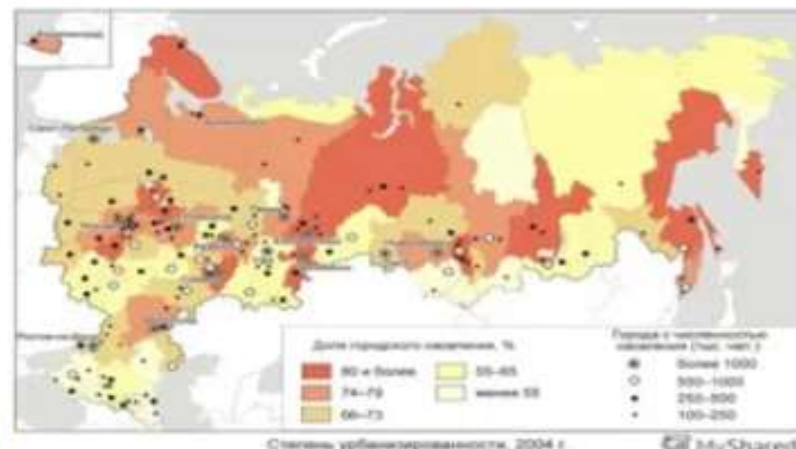
Плотность населения — 28,43 чел./км²



Урбанизация

Удельный вес городского населения — 60,4 %;

Удельный вес сельского населения — 39,6 %;



ДЕМОГРАФИЧЕСКИЕ ДАННЫЕ

На территории Республики Башкортостан проживает 2,8% населения России. По численности населения республика находится на 8-ом месте среди областей, краев и республик России.

Республика Башкортостан находится в зоне высокой плотности населения, на 1 кв.км приходится 28,6 жителя.

Удельный вес городского населения составляет 65%, сельского - 35%. Из общей численности населения - 47,3% мужчин и 52,7% женщин.

Самыми распространёнными религиями являются ислам и православие.



Хозяйства Башкортостана

Территория Республики Башкортостан разделена на несколько сельскохозяйственных зон, различающихся природно-климатическими условиями, ландшафту, почвенным и растительным покровом.

Республика Башкортостан располагает большими площадями земель, пригодных для использования в сельском хозяйстве.

На территории республики действует около:


- 900 сельскохозяйственных предприятий;
- 10 птицефабрик;
- 9 комплексов по откорму крупного рогатого скота;
- 15 свиноводческих комплексов.






Растениеводство

- Производство зерна и зерновых культур
- Производство и переработка сахарной свеклы
- Производство овощей открытого и закрытого грунта
- Производство масличных культур



Животноводство

- Развитие молочного скотоводства, увеличение объемов производства товарного молока
- Наращивание объемов производства мяса КРС, птицы, свинины, столового яйца



Пищевая и перерабатывающая промышленность

- Производство крупы, мучных и макаронных изделий
- Производство молочной и мясной продукции, полуфабрикатов
- Производство сыров и сырной продукции
- Производство меда и продукции пчеловодства

Промышленность Башкортостана

Важнейшие отрасли промышленности Башкирии

- нефтедобыча и нефтепереработка;
- химия и нефтехимия;
- электроэнергетика;
- деревообрабатывающая промышленность;
- промышленность строительных материалов;
- машиностроение и металлообработка;
- металлургия.

Ведущими отраслями промышленности являются нефтедобыча, нефтепереработка и нефтехимия.

Развиты машиностроение и металлообработка

Имеется также деревообрабатывающая промышленность и производство строительных материалов.



Самые крупные промышленные объекты Башкортостана

«АНК Башнефть»



«НефАЗ» (г. Нефтекамск)



«Ново-Уфимский
НПЗ»



«Салаватнефтеоргсинтез»
(г. Салават)



«Уфанефтехим»



«Селена-Нефтехим»



Самые крупные промышленные объекты Башкортостана

«ИНМАН» — промышленное предприятие по производству кранов-манипуляторов, специальной техники для подъёма, погрузки и транспортировки грузов для предприятий нефтегазового комплекса, коммунального хозяйства, энергетики, дорожностроительных организаций



«МК «Витязь» — Ишимбайский завод транспортного машиностроения по производству наземных транспортных средств высокой проходимости



Сельское хозяйство

Климатические условия РБ позволяют **выращивать зерновые** (пшеница, рожь, овёс, ячмень), **технические культуры** (сахарная свёкла), **масличные культуры** (подсолнечник), **картофель, бахчевые и кормовые культуры.**



Традиционными для РБ являются **коневодство и пчеловодство.**



Ведущей отраслью в животноводстве РБ является скотоводство. Около городов РБ скотоводство развивается в мясо-молочном направлении, в горно-лесных и северо-восточных районах — мясное и мясо-молочное.



Широкой известностью в России пользуется **башкирский мёд.**

Транспортная система Республики Башкортостан

Республика Башкортостан является крупнейшим транспортным узлом России (железнодорожные, трубопроводные, автомобильные магистрали, воздушные и речные пути).

Пассажирские перевозки



Транспорт (от лат. trans — «через» и portare — «нести») — ведущая отрасль экономики, осуществляющая перевозку пассажиров и грузов.

За пять лет в два раза увеличили объём пассажирских перевозок. Каждый год в Башкортостане этот показатель растёт на 20 %.

Железнодорожный транспорт



1 апреля 2022 года в республике начал курсировать электропоезд «Ласточка». Сегодня в регионе курсирует пять электропоездов «Ласточка».

Транспортная система Республики Башкортостан

Воздушный транспорт

Суммарно маршрутная сеть уфимской аэрогавани насчитывает около 70 направлений полётов.

31 мая 2019 года по указу президента России Владимира Путина международному аэропорту «Уфа» присвоено имя народного поэта Башкортостана Мустая Карима



Автомобильный транспорт

Транспортная система Республики Башкортостан

Автомобильный транспорт



Общая протяженность автомобильных дорог общего пользования на территории Республики Башкортостан составляет 50 487,5 км, из них:

- три федеральных автомобильных дорог — 802,7 км;
- автомобильных дорог регионального или межмуниципального значения — 13 596,7 км;
- автомобильных дорог местного значения — 36 088,2 км.

Транспортная система Республики Башкортостан

Внутренний водный транспорт

Ныне пассажирские перевозки осуществляются по маршрутам Уфа – Пермь - Уфа, Уфа – Казань - Уфа, Уфа - Нижний Новгород - Уфа, Уфа – Астрахань - Уфа и другим.

В регионе насчитывается около десятка портово-пристанских пунктов, из которых наиболее значительными по грузо- и пассажирообороту являются Уфа, Бирск, Дюртюли, Николо-Березовка и Караидель.



Транспортная система Республики Башкортостан

Трубопроводный транспорт

Высокий уровень развития трубопроводного транспорта в РБ обусловлен двумя причинами:

1. Развитие промышленности по добыче и переработке нефти и газа сопровождалось созданием разветвленной сети трубопроводов.
2. Территорию республики, занимающую транзитное положение между восточными и западными регионами, пересекло большинство трубопроводов, соединивших эти две составные части страны.

Трубопроводы расходятся в сторону восточного склона Урала, Сибири, Казахстана, Прикамья, Оренбуржья, Поволжья.



Внешние экономические связи (экспорт и импорт)

Экспортные поставки в структуре внешнеторгового оборота Башкирии по итогам первого полугодия 2024 года составили 68,4%.

По данным ведомства, 73% товаров из Башкирии отправляются в страны дальнего зарубежья, оставшиеся 27% — в государства СНГ.

Башкортостан поддерживает торговые отношения со 112 странами. В топ-10 контрагентов по итогам 2022 года вошли Китай, Казахстан, Нидерланды, Беларусь, Латвия, Турция, Индия, Узбекистан, Финляндия и Германия. Торговые представительства Башкортостана успешно работают в Беларуси, Турции, Казахстане, Узбекистане и Китае.



Образование в Башкортостане

- 12 государственных высших заведения (крупнейшими учреждениями высшего профессионального образования: Башкирский государственный университет, Уфимский государственный авиационный технический университет, Уфимский государственный нефтяной технический университет, Башкирский государственный медицинский университет, Башкирский государственный педагогический университет, Уфимская государственная Академия искусств имени З.Исмагилова, Уфимская государственная Академия экономики и сервиса, Башкирский государственный аграрный университет)
- 5 негосударственных самостоятельных высших учебных заведений
- 17 филиалов государственных вузов
- 8 филиалов негосударственных вузов



Наука в Башкортостане

Научные исследования ведутся в вузах республики, отраслевых научно-исследовательских институтах. В них работает более 250 докторов и 2,5 тыс. кандидатов наук.

Высшие учебные заведения Башкортостана

[Башкирский государственный университет](#) (БашГУ)

[Уфимский государственный авиационный технический университет](#) (УГАТУ)

[Уфимский государственный университет экономики и сервиса](#) (УГУЭС)

[Уфимский государственный нефтяной технический университет](#) (УГНТУ)

[Башкирский государственный медицинский университет](#) (БГМУ)

[Башкирский государственный аграрный университет](#) (БГАУ)

[Башкирский государственный педагогический университет](#) (БГПУ)

[Башкирская академия государственной службы и управления при Президенте Республики Башкортостан](#), (БАГСУ)

[Уфимский юридический институт МВД России](#), (УЮИ МВД РФ)

[Стерлитамакская государственная педагогическая академия имени Зайнаб Биишевой](#) (до 2012 г. С 2012 г. в составе Стерлитамакского филиала БашГУ)

Достопримечательности Башкортостана

Памятник Салавату Юлаеву



Национальный парк «Башкирия»



Башкирский академический театр драмы имени Мажита Гафури



Достопримечательности Башкортостана

Инзерские Зубчатки



Красноусольские
минеральные источники



Водопад Гадельша



Заповедник Шульган-Таш



Гора Янган-тау



Экологические проблемы Башкортостана

Экологическая проблема - это изменение природной среды в результате деятельности человека, ведущее к нарушению структуры и функционирования природы. Возникает вследствие негативного воздействия человека на природу.



1. Загрязнение среды промышленными предприятиями (самыми опасными является химические загрязнения)
2. Загрязнение среды автотранспортом.
3. Утилизация промышленных и бытовых отходов.



Глава Башкортостана, Радий Хабиров, 28 декабря на еженедельном оперативном совещании подвёл основные итоги социально-экономического развития Башкортостана в 2024 году:

Важно, что мы не снижаем темпов инвестиционного развития. И в этом году идём с хорошим плюсом – рост за девять месяцев почти 25 процентов. Мы довели долю инвестиций в валовом региональном продукте до 26 процентов. Важно, что мы добиваемся роста инвестиций шестой год подряд. Это показатель стабильности и правильно организованной работы.

В рейтинге эффективности промышленной политики мы вновь стали лучшими в стране. С начала этого года промпроизводство выросло на 4,5 процента. Данные говорят о том, что в этом году показатель будет не ниже 5 процентов.

За 10 месяцев обеспечили рост экспорта – на 3,6 процента, внешнеторгового оборота – на 5,7 процента. В сложных условиях это хорошие показатели.

Вошли в первую десятку по объёмам жилищного строительства, сдав более 3 млн кв. м жилья. В этом году мы тоже идём с превышением объёмов, несмотря на сложности в жилищной сфере.



Глава Башкортостана, Радий Хабиров, 28 декабря на еженедельном оперативном совещании подвёл основные итоги социально-экономического развития Башкортостана в 2024 году:

За год отремонтировали 230 км «фонящих» дорог.

В этом году построили четыре школы. Отремонтировали 146 школьных зданий, 215 спортивных залов, 25 открытых спортплощадок. За счёт республиканского бюджета выполнили капремонт 15 колледжей.

Мы достойно провели Международный форум «Россия – спортивная держава» – очень важное событие с участием Президента, на котором формируются ключевые смыслы развития спорта в стране и регионах.

С участием Президента России открыли движение по скоростной трассе М-12 через нашу республику. В следующем году трасса М-12 будет завершена. Мы получим первоклассную 200-километровую трассу на территории нашей республики.

Построили важные объекты здравоохранения – Центр детской гематологии и онкологии РДКБ, Республиканский многопрофильный комплекс «Салют», поликлинику в Кушнаренково. Отремонтировали 66 медицинских организаций.



Выводы

Республика Башкортостан является высокоразвитым аграрно-индустриальным регионом страны, значимым научным и культурным центром Российской Федерации. Крупный народнохозяйственный комплекс республики включает многоотраслевую промышленность и сельское хозяйство. За годы преобразований Башкортостан сохранил свое сельскохозяйственное производство и научно-технический потенциал, социально-экономическую и политическую стабильность, вносит достойный вклад в развитие Российской Федерации.

Башкирия - район очень резких природных, хозяйственных и социальных контрастов.

